

LÄNSSTYRELSEN
Östergötlands län
Planeringsavdelningen

BESLUT 81-201 1 (4)
1978-04-21 11.126-2898-76
dk *Bilaga 252*

Norrköpings kommun
601 81 NORRKÖPING

73 01. 25.

1977-736 000-681
231

Förordnande enligt 19 § naturvårdslagen om Vrinneviskogens naturvårdsområde i Norrköpings kommun

Med stöd av 19 § naturvårdslagen förordnar länsstyrelsen det område som på till beslutet hörande karta är avgränsat med grov heldragen linje som naturvårdsområde.

Beskrivning av naturvårdsområdet

<u>Naturvårdsområdets namn</u>	Vrinneviskogens naturvårdsområde
<u>Kommun</u>	Norrköping
<u>Socken</u>	S:t Johannes
<u>Fastigheter</u>	Stadsägorna 4777, 4784, 4991 och 5034
<u>Ägare</u>	Norrköpings kommun
<u>Lägesbeskrivning</u>	Området ligger mellan Ensjön och stadsbebyggelsen ca 2-3 km S Norrköpings centrum
<u>Gränser</u>	Området är markerat med grov heldragen linje på kartan som hör till beslutet
<u>Areal</u>	288 ha
<u>Naturvårdsförvaltare</u>	Norrköpings kommun
<u>Grund för beslutet</u>	Grunden för beslutet är områdets stora värde för det rörliga friluftslivet. Syftet med förordnandet är att med hänsynstagande till naturmiljön bevara området för rörligt friluftsliv.

AR

Föreskrifter för naturvårdsområdet

För att trygga ändamålet med naturvårdsområdet förordnar länsstyrelsen med stöd av 10 och 19 §§ naturvårdslagen och 9 § naturvårdsförordningen att nedan angivna föreskrifter samt vård och förvaltningsbestämmelser skall gälla beträffande området.

A Föreskrifter jämlikt 19 § naturvårdslagen angående inskränkning i markägares och annan sakägares rätt att förfoga över fastighet inom naturvårdsområdet

Utöver föreskrifter och förbud i andra lagar och författningar skall förbud gälla att

- 1 uppföra byggnad eller anläggning, dock får efter länsstyrelsens tillstånd uppföras byggnad eller anläggning för det rörliga friluftslivets behov i enlighet med fastställd skötsel- och dispositionsplan,
- 2 anlägga väg annat än till medgiven bebyggelse eller anläggning,
- 3 bedriva täkt,
- 4 spränga, schakta, utfylla eller vidta annan liknande åtgärd annat än i samband med medgivna företag enligt punkterna 1 och 2,
- 5 anordna upplag annat än i samband med områdets skötsel,
- 6 avverka eller på tidigare ej skogbevuxen mark föryngra skog utan länsstyrelsens tillstånd. Tillstånd erfordras ej om åtgärden överensstämmer med fastställd skötselplan,
- 7 jaga eller fånga vilda däggdjur och fåglar utan länsstyrelsens tillstånd.

Undantag från bestämmelserna får i erforderlig omfattning meddelas av länsstyrelsen för uppsättande av stolpar och ledningar inom på beslutskartan särskilt markerat kraftledningsområde.

B Föreskrifter jämlikt 10 § naturvårdslagen om vad allmänheten har att iakttas inom naturvårdsområdet

Utöver föreskrifter och förbud i andra lagar och författningar skall förbud gälla att

- 1 hacka, gräva eller på annat sätt skada fast naturföremål eller ytbildning,

- 2 gräva upp växter eller bortföra mossor och lavar,
- 3 göra upp eld annat än på särskilt iordninggjorda platser,
- 4 framföra motordrivet fordon annat än på därför avsedda vägar,
- 5 parkera annat än på därför iordningsställda platser,
- 6 tälta eller ställa upp husvagn,
- 7 medföra okopplad hund eller katt,
- 8 på störande sätt utnyttja radio, bandspelare eller dylikt.

C Bestämmelser jämlikt 9 § naturvårdsförordningen om vård och förvaltning

- a) Syftet med vården och förvaltningen: Naturvårdsområdet skall vårdas så att naturmiljön bibehålles attraktiv och allmänhetens möjligheter att idka friluftsliv underlättas.
- b) Förslag till dispositionsplan skall upprättas av kommunen. Med ledning därav skall kommunen upprätta skötselplan för området i enlighet med av naturvårdsverket utfärdade anvisningar (PM 430). Skötselplanen skall underställas vederbörligt kommunalt organ och naturvårdsverket för godkännande och därefter tillställas länsstyrelsen för fastställelse.
- c) Naturvårdsområdet skall utmärkas i enlighet med av naturvårdsverket utfärdade anvisningar.
- d) Förvaltare: Naturvårdsområdet skall förvaltas av kommunen.
- e) Samråd skall vid förvaltningen fortlöpande äga rum med berörda myndigheter och länsstyrelsens skötselberedning (se naturvårdsverkets PM 430).


Länsstyrelsen beslutar med stöd av 28 § naturvårdsförordningen att de befogenheter att ge tillstånd att vidta viss åtgärd inom naturvårdsområdet som enligt ovan ankommer på länsstyrelsen, istället skall ankomma på kommunfullmäktige eller kommunal nämnd som kommunfullmäktige bestämmer.


Beslutet gäller från den dag det vunnit laga kraft.

Besvär till jordbruksdepartementet enligt bilaga (formulär 8).

I detta ärende har samråd skett med lantbruksdirektören Karl-Evert Lantz, biträdande länsjägmästaren Tore Tejle och fil dr Bertil Wahlin.

I den slutliga handläggningen av detta ärende har förutom undertecknade deltagit länsassessorn Bo Hultström, biträdande länsarkitekten Gunnar Sjöstrand och biträdande överlantmätaren Ragne Uhrberg.


L Rydberg
Länsråd


Kjell Karlsson
Tf byrådirektör

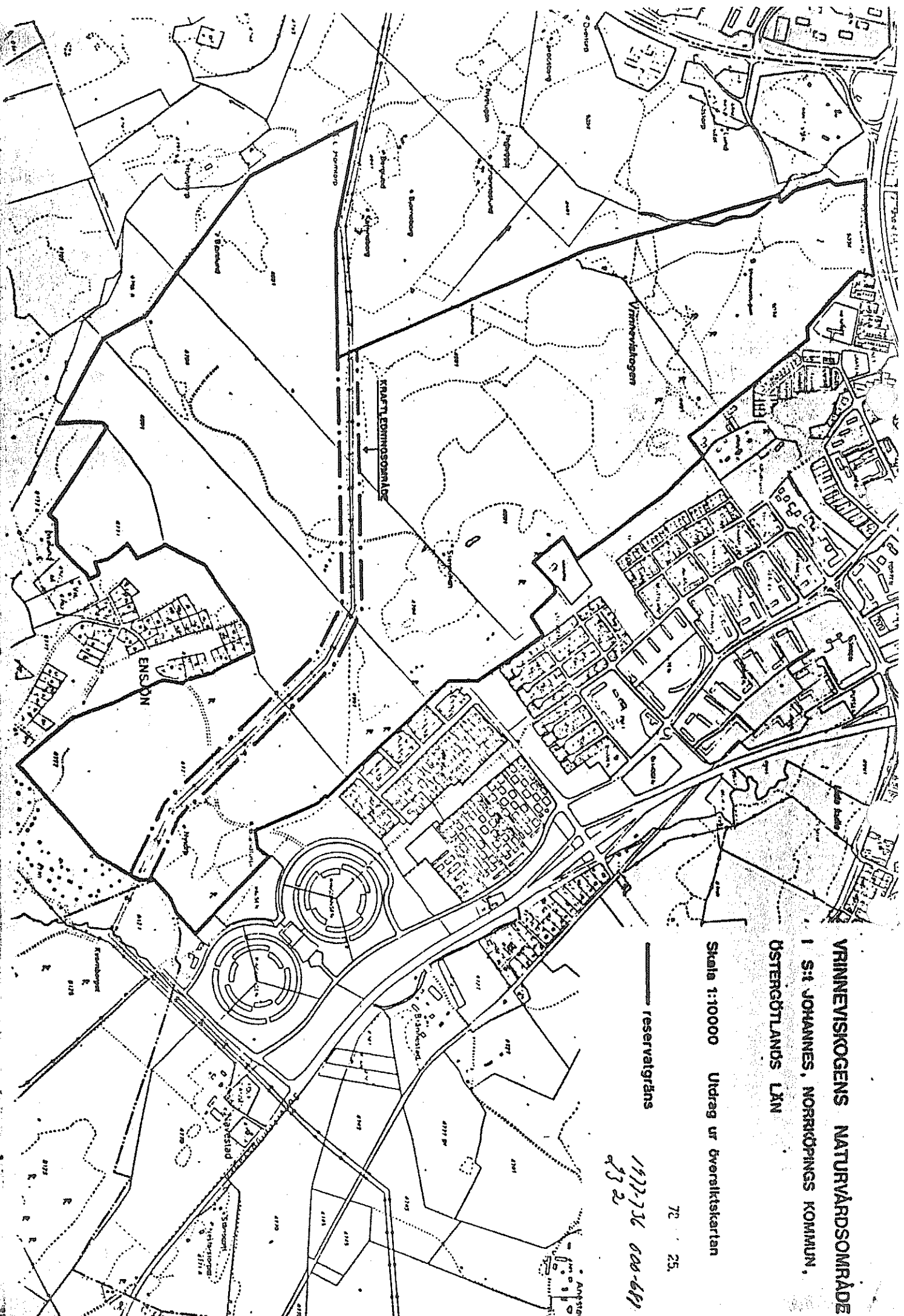
Bilaga
reservatkartan

Kopia till

akten (naturreservatdossier),
statens naturvårdsverk
statens planverk
statens vägverk, vägförvaltningen i Östergötlands län
lantbruksnämnden
skogsvårdsstyrelsen
FBM i Norrköpings lantmäteridistrikt
Svenska naturskyddsföreningen, Kungsholms strand 125, 112 34
STOCKHOLM
Östergötlands länsförbund av Svenska naturskyddsföreningen
c/o Bertil Wahlin, Jonstorp Gårdeby, 610 21 NORSHOLM
länspolischefen
polismyndigheten i Norrköpings polisdistrikt
plankansliet
planenheten
lantmäterienheten
juridiska enheten
registret

införes i länets författningssamling
"- Östgöta Correspondenten, NT-ÖD och Folkbladet Östgöten

sk



VRIINNEVISKOGENS NATURVÅRDSOMRÅDE
I S:t JOHANNES, NORRÖPINGS KOMMUN,
ÖSTERGÖTLANDS LÄN

Skala 1:10000 Utdrag ur bremåstskartan

— reservgräns

1922:26 000-681
932