

Databas och information i utvecklingsinriktnings- kartorna

Diarienummer KS 2021/1024



Bilagan tillhör: Granskningshandling av Översiktsplan för Norrköpings kommun

ÖVERSKTSPLANERING

Innehållsförteckning

Information om den digitala översiktsplanen	3
Granskningsversion och ÖP-modellen	3
Tolkning av utvecklingsinriktningen	3
Fokus kommunen.....	4
Sammanfattning kategorier – fokus kommunen	5
Kategori Bebyggelsestruktur	5
Kategori Kommunikationer	14
Kategori Natur och friluftsliv	18
Infoklick – fokus kommunen	21
Fokus staden.....	25
Sammanfattning kategorier – fokus staden	26
Kategori Bebyggelsestruktur	26
Kategori Kommunikationer	36
Kategori Natur och friluftsliv	42
Infoklick – fokus staden	45

Information om den digitala översiktsplanen

Granskningshandlingen av Översiktsplan för Norrköpings kommun presenteras på en digital plattform och i en tryckt version. I den digitala versionen av Översiktsplan för Norrköpings kommun finns information för varje specifik yta i utvecklingsinriktningen. Genom att klicka på de olika ytorna ges information i form av beskrivning och ställningstaganden behöver tas i beaktande i den fortsatta planeringen för det specifika området. I följande bilaga till Översiktsplan för Norrköpings kommun redovisas samtliga infoklick i tabeller som presenterar samma information som den digitala handlingen. För att ta del av utvecklingsinriktningen på bästa sätt rekommenderas den interaktiva digitala kartan, där det är möjligt att läsa om de olika objekten genom att klicka på objekten och ta del av beskrivning samt ställningstaganden.

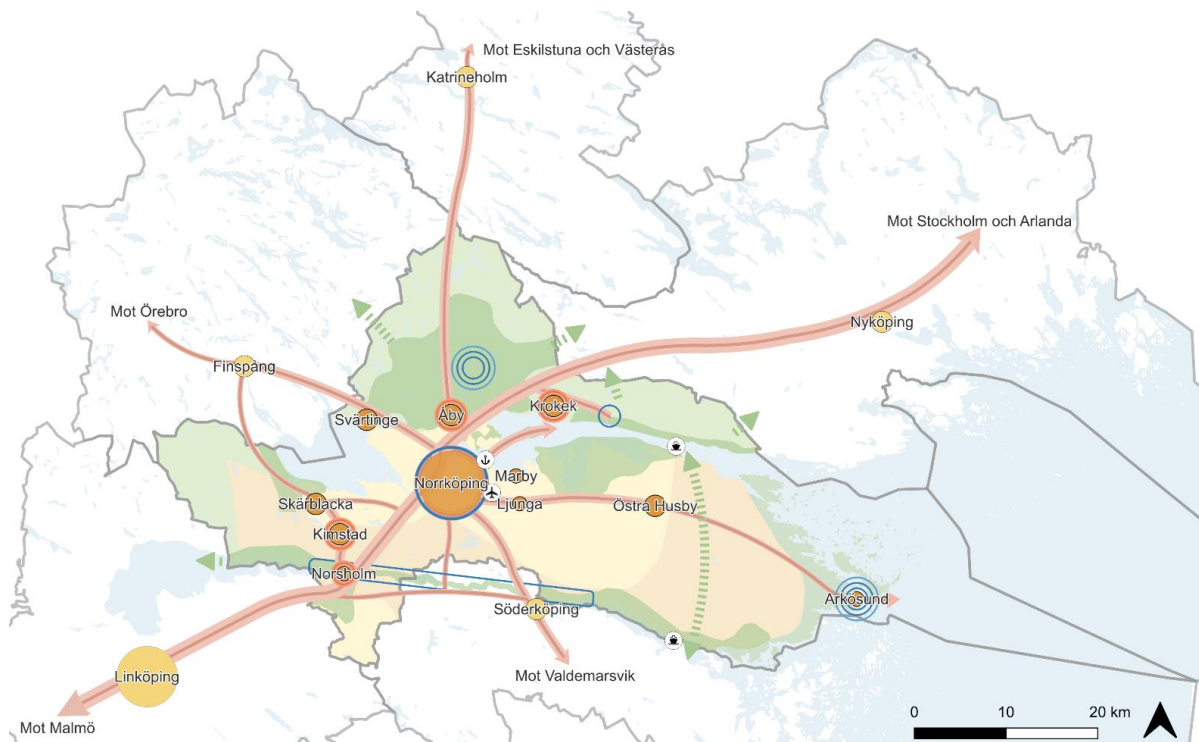
Granskningsversion och ÖP-modellen

Dokumentet utgör granskningsversionen av databasen. Till antagandehandlingen skapas nya versioner av databasen så att processen kan följas. Databasen är baserad på Boverkets ÖP-modell 2.1.







Tolkning av utvecklingsinriktningen

Kartans ytor är schematiska och ska därför inte tolkas som exakta. Utvecklingsinriktningen visar funktioner och funktionella samband avseende strukturerna bebyggelse, kommunikationer samt natur och friluftsliv och hur dessa bör utvecklas i ett kommunalt, mellankommunalt och regionalt sammanhang. Utvecklingsinriktningen består av två kartor, en som visar hela kommunens geografi, och en som fokuserar på Norrköping stad med omgivning. I denna bilaga redovisas sammanfattningar av utvecklingsinriktningens kategorier och infoklick för samtliga ytor.

Fokus kommunen



TECKENFÖRKLARING

- | | | | | | |
|---|---------------------------------|---|------------------------------------|---|---|
|  | Norrköping centralort |  | Landsbygdsort med tågstation |  | Kommunikationsstråk 2 |
|  | Regional kärna - Linköping |  | Norrköpings flygplats |  | Kommunikationsstråk 3 |
|  | Regional kärna - andra tätorter |  | Norrköpings hamn |  | Viktigt samband för natur och friluftsliv |
|  | Serviceort |  | Färja |  | Mellanbygden |
|  | Serviceort med tågstation |  | Kolmårdens djurpark |  | Skogsbygden |
|  | Landsbygdsort |  | Övriga viktiga regionala besöksmål |  | Slättbygden |
| | |  | Göta kanal |  | Blåstruktur |
| | |  | Kommunikationsstråk 1 |  | Sammanhängande område för natur och friluftsliv |

Sammanfattning kategorier – fokus kommunen

Kategori Bebyggelsestruktur

Kategori	Bebyggelsestruktur
Underkategori	Besöksmål
Geometrityp	Punkt
Definition kategori	Definition för kategori Bebyggelsestruktur.
Beskrivning	Beskrivning för varje kategori finns i bilagan, samt visas i den interaktiva kartan.
Ställningstaganden	Ställningstaganden för varje kategori finns i bilagan, samt visas i den interaktiva kartan.
Invändning från Länsstyrelsen	Skrivs in efter granskning om det finns specifika kommentarer kopplat till området.
Avvikelse från regionplan	Region Östergötland har en regional utvecklingsstrategi som antogs 2022 och en regional rumslig strategi som antogs 2024. Kommunens bedömning är att innehållet och inriktningarna i strategierna samspelar väl med planförslaget.
Lagrum	PBL (2010:900) 3 kap. 2 §
Version	Boverkets ÖP-modell 2.1
Beteckning	Den unika beteckningen för varje yta visas i den interaktiva kartan.
Bestämelsekod	OP_UT_BEB_StorreBesoksmal
UUID	5e12c63b-1f29-4c05-95f2-d5df810011a1
Beslut	Beslut om granskning.

Tabell 1

Kategori	Bebyggelsestruktur
Underkategori	Norrköping centralort
Geometrityp	Punkt
Definition kategori	Definition för kategori Bebyggelsestruktur.
Beskrivning	Beskrivning för varje kategori finns i bilagan, samt visas i den interaktiva kartan.
Ställningstaganden	Ställningstaganden för varje kategori finns i bilagan, samt visas i den interaktiva kartan.
Invändning från Länsstyrelsen	Skrivs in efter granskning om det finns specifika kommentarer kopplat till området.
Avvikelse från regionplan	Region Östergötland har en regional utvecklingsstrategi som antogs 2022 och en regional rumslig strategi som antogs 2024. Kommunens bedömning är att innehållet och inriktningarna i strategierna samspelar väl med planförslaget.
Lagrum	PBL (2010:900) 3 kap. 2 §
Version	Boverkets ÖP-modell 2.1
Beteckning	Den unika beteckningen för varje yta visas i den interaktiva kartan.
Bestämmelsekod	OP_UT_KOM_NorrkCentOrt
UUID	(47c932f2-bbe1-4aeb-bffa-99ba82259dae)
Beslut	Beslut om granskning.

Tabell 2

Kategori	Bebyggelsestruktur
Underkategori	Serviceort
Geometrityp	Punkt, linje
Definition kategori	Definition för kategori Bebyggelsestruktur.
Beskrivning	Beskrivning för varje kategori finns i bilagan, samt visas i den interaktiva kartan.
Ställningstaganden	Ställningstaganden för varje kategori finns i bilagan, samt visas i den interaktiva kartan.
Invändning från Länsstyrelsen	Skrivs in efter granskning om det finns specifika kommentarer kopplat till området.
Avvikelse från regionplan	Region Östergötland har en regional utvecklingsstrategi som antogs 2022 och en regional rumslig strategi som antogs 2024. Kommunens bedömning är att innehållet och inriktningarna i strategierna samspelar väl med planförslaget.
Lagrum	PBL (2010:900) 3 kap. 2 §
Version	Boverkets ÖP-modell 2.1
Beteckning	Den unika beteckningen för varje yta visas i den interaktiva kartan.
Bestämelsekod	OP_UT_BEB_Serviceort
UUID	ede74b32-613f-42de-a0da-402601222b39
Beslut	Beslut om granskning.

Tabell 3

Kategori	Bebyggelsestruktur
Underkategori	Landsbygdsorter
Geometrityp	Punkt, linje
Definition kategori	Definition för kategori Bebyggelsestruktur.
Beskrivning	Beskrivning för varje kategori finns i bilagan, samt visas i den interaktiva kartan.
Ställningstaganden	Ställningstaganden för varje kategori finns i bilagan, samt visas i den interaktiva kartan.
Invändning från Länsstyrelsen	Skrivs in efter granskning om det finns specifika kommentarer kopplat till området.
Avvikelse från regionplan	Region Östergötland har en regional utvecklingsstrategi som antogs 2022 och en regional rumslig strategi som antogs 2024. Kommunens bedömning är att innehållet och inriktningarna i strategierna samspelar väl med planförslaget.
Lagrum	PBL (2010:900) 3 kap. 2 §
Version	Boverkets ÖP-modell 2.1
Beteckning	Den unika beteckningen för varje yta visas i den interaktiva kartan.
Bestämmelsekod	OP_UT_BEB_Landsbygdsort
UUID	(0846afa7-b75b-4f43-a0b4-dead1cceb229)
Beslut	Beslut om granskning.

Tabell 4

Kategori	Bebyggelsestruktur
Underkategori	Regional kärna
Geometrityp	Punkt
Definition kategori	Definition för kategori Bebyggelsestruktur.
Beskrivning	Beskrivning för varje kategori finns i bilagan, samt visas i den interaktiva kartan.
Ställningstaganden	Ställningstaganden för varje kategori finns i bilagan, samt visas i den interaktiva kartan.
Invändning från Länsstyrelsen	Skrivs in efter granskning om det finns specifika kommentarer kopplat till området.
Avvikelse från regionplan	Region Östergötland har en regional utvecklingsstrategi som antogs 2022 och en regional rumslig strategi som antogs 2024. Kommunens bedömning är att innehållet och inriktningarna i strategierna samspelar väl med planförslaget.
Lagrum	PBL (2010:900) 3 kap. 2 §
Version	Boverkets ÖP-modell 2.1
Beteckning	Den unika beteckningen för varje yta visas i den interaktiva kartan.
Bestämelsekod	OP_UT_BEB_RegionalKarna
UUID	40383ce7-9c7c-46f6-a45c-c84e65377e6c
Beslut	Beslut om granskning.

Tabell 5

Kategori	Bebyggelsestruktur
Underkategori	Skärgården
Geometrityp	Polygon (yta)
Definition kategori	Definition för kategori Bebyggelsestruktur.
Beskrivning	Beskrivning för varje kategori finns i bilagan, samt visas i den interaktiva kartan.
Ställningstaganden	Ställningstaganden för varje kategori finns i bilagan, samt visas i den interaktiva kartan.
Invändning från Länsstyrelsen	Skrivs in efter granskning om det finns specifika kommentarer kopplat till området.
Avvikelse från regionplan	Region Östergötland har en regional utvecklingsstrategi som antogs 2022 och en regional rumslig strategi som antogs 2024. Kommunens bedömning är att innehållet och inriktningarna i strategierna samspelar väl med planförslaget.
Lagrum	PBL (2010:900) 3 kap. 2 §
Version	Boverkets ÖP-modell 2.1
Beteckning	Den unika beteckningen för varje yta visas i den interaktiva kartan.
Bestämmelsekod	OP_UT_BEB_Skargard
UUID	(47cbdea7-8f44-4ba8-b5ad-20c11c7822ef)
Beslut	Beslut om granskning.

Tabell 6

Kategori	Bebyggelsestruktur
Underkategori	Slättbygden
Geometrityp	Polygon (yta)
Definition kategori	Definition för kategori Bebyggelsestruktur.
Beskrivning	Beskrivning för varje kategori finns i bilagan, samt visas i den interaktiva kartan.
Ställningstaganden	Ställningstaganden för varje kategori finns i bilagan, samt visas i den interaktiva kartan.
Invändning från Länsstyrelsen	Skrivs in efter granskning om det finns specifika kommentarer kopplat till området.
Avvikelse från regionplan	Region Östergötland har en regional utvecklingsstrategi som antogs 2022 och en regional rumslig strategi som antogs 2024. Kommunens bedömning är att innehållet och inriktningarna i strategierna samspelar väl med planförslaget.
Lagrum	PBL (2010:900) 3 kap. 2 §
Version	Boverkets ÖP-modell 2.1
Beteckning	Den unika beteckningen för varje yta visas i den interaktiva kartan.
Bestämmelsekod	OP_UT_BEB_Slattform
UUID	(90ed7406-a8af-4621-9132-f116731fa6cb)
Beslut	Beslut om granskning.

Tabell 7

Kategori	Bebyggelsestruktur
Underkategori	Skogsbygden
Geometrityp	Polygon (yta)
Definition kategori	Definition för kategori Bebyggelsestruktur.
Beskrivning	Beskrivning för varje kategori finns i bilagan, samt visas i den interaktiva kartan.
Ställningstaganden	Ställningstaganden för varje kategori finns i bilagan, samt visas i den interaktiva kartan.
Invändning från Länsstyrelsen	Skrivs in efter granskning om det finns specifika kommentarer kopplat till området.
Avvikelse från regionplan	Region Östergötland har en regional utvecklingsstrategi som antogs 2022 och en regional rumslig strategi som antogs 2024. Kommunens bedömning är att innehållet och inriktningarna i strategierna samspelar väl med planförslaget.
Lagrum	PBL (2010:900) 3 kap. 2 §
Version	Boverkets ÖP-modell 2.1
Beteckning	Den unika beteckningen för varje yta visas i den interaktiva kartan.
Bestämmelsekod	OP_UT_BEB_Skogsbygd
UUID	(05cf686e-2613-4b7c-b49d-774b95882559)
Beslut	Beslut om granskning.

Tabell 8

Kategori	Bebyggelsestruktur
Underkategori	Mellanbygden
Geometrityp	Polygon (yta)
Definition kategori	Definition för kategori Bebyggelsestruktur.
Beskrivning	Beskrivning för varje kategori finns i bilagan, samt visas i den interaktiva kartan.
Ställningstaganden	Ställningstaganden för varje kategori finns i bilagan, samt visas i den interaktiva kartan.
Invändning från Länsstyrelsen	Skrivs in efter granskning om det finns specifika kommentarer kopplat till området.
Avvikelse från regionplan	Region Östergötland har en regional utvecklingsstrategi som antogs 2022 och en regional rumslig strategi som antogs 2024. Kommunens bedömning är att innehållet och inriktningarna i strategierna samspelar väl med planförslaget.
Lagrum	PBL (2010:900) 3 kap. 2 §
Version	Boverkets ÖP-modell 2.1
Beteckning	Den unika beteckningen för varje yta visas i den interaktiva kartan.
Bestämmelsekod	OP_UT_BEB_Mellanbygd
UUID	(31f5ea7c-4cb4-4fc5-9c90-22688ed06a0a)
Beslut	Beslut om granskning.

Tabell 9

Kategori Kommunikationer

Kategori	Kommunikationer
Underkategori	Kommunikationsstråk
Geometrityp	Linje
Definition kategori	Definition för kategori Kommunikationer
Beskrivning	Beskrivning för varje yta finns i bilagan, samt visas i den interaktiva kartan.
Ställningstaganden	Ställningstaganden för varje yta finns i bilagan, samt visas i den interaktiva kartan.
Invändning från Länsstyrelsen	Skrivs in efter granskning om det finns specifika kommentarer kopplat till området.
Avvikelse från regionplan	Region Östergötland har en regional utvecklingsstrategi som antogs 2022 och en regional rumslig strategi som antogs 2024. Kommunens bedömning är att innehållet och inriktningarna i strategierna samspelar väl med planförslaget.
Lagrum	PBL (2010:900) 3 kap. 2 §
Version	Boverkets ÖP-modell 2.1
Beteckning	Den unika beteckningen för varje yta visas i den interaktiva kartan.
Bestämmelsekod	OP_UT_KOM_Strak
UUID	(021f3da1-283b-4121-bea3-eafe5975273d)
Beslut	Beslut om granskning.

Tabell 10

Kategori	Kommunikationer
Underkategori	Flygplats
Geometrityp	Punkt
Definition kategori	Definition för kategori Kommunikationer
Beskrivning	Beskrivning för varje yta finns i bilagan, samt visas i den interaktiva kartan.
Ställningstaganden	Ställningstaganden för varje yta finns i bilagan, samt visas i den interaktiva kartan.
Invändning från Länsstyrelsen	Skrivs in efter granskning om det finns specifika kommentarer kopplat till området.
Avvikelse från regionplan	Region Östergötland har en regional utvecklingsstrategi som antogs 2022 och en regional rumslig strategi som antogs 2024. Kommunens bedömning är att innehållet och inriktningarna i strategierna samspelar väl med planförslaget.
Lagrum	PBL (2010:900) 3 kap. 2 §
Version	Boverkets ÖP-modell 2.1
Beteckning	Den unika beteckningen för varje yta visas i den interaktiva kartan.
Bestämelsekod	OP_UT_KOM_Flygplats
UUID	a5fabf29-4ad4-44a4-a8c3-898045001744
Beslut	Beslut om granskning.

Tabell 11

Kategori	Kommunikationer
Underkategori	Hamn
Geometrityp	Punkt
Definition kategori	Definition för kategori Kommunikationer
Beskrivning	Beskrivning för varje yta finns i bilagan, samt visas i den interaktiva kartan.
Ställningstaganden	Ställningstaganden för varje yta finns i bilagan, samt visas i den interaktiva kartan.
Invändning från Länsstyrelsen	Skrivs in efter granskning om det finns specifika kommentarer kopplat till området.
Avvikelse från regionplan	Region Östergötland har en regional utvecklingsstrategi som antogs 2022 och en regional rumslig strategi som antogs 2024. Kommunens bedömning är att innehållet och inriktningarna i strategierna samspelar väl med planförslaget.
Lagrum	PBL (2010:900) 3 kap. 2 §
Version	Boverkets ÖP-modell 2.1
Beteckning	Den unika beteckningen för varje yta visas i den interaktiva kartan.
Bestämelsekod	OP_UT_KOM_Hamn
UUID	08c32fb1-1046-4c38-a86d-fb369fca27fe
Beslut	Beslut om granskning.

Tabell 12

Kategori	Kommunikationer
Underkategori	Färja
Geometrityp	Punkt
Definition kategori	Definition för kategori Kommunikationer
Beskrivning	Beskrivning för varje yta finns i bilagan, samt visas i den interaktiva kartan.
Ställningstaganden	Ställningstaganden för varje yta finns i bilagan, samt visas i den interaktiva kartan.
Invändning från Länsstyrelsen	Skrivs in efter granskning om det finns specifika kommentarer kopplat till området.
Avvikelse från regionplan	Region Östergötland har en regional utvecklingsstrategi som antogs 2022 och en regional rumslig strategi som antogs 2024. Kommunens bedömning är att innehållet och inriktningarna i strategierna samspelar väl med planförslaget.
Lagrum	PBL (2010:900) 3 kap. 2 §
Version	Boverkets ÖP-modell 2.1
Beteckning	Den unika beteckningen för varje yta visas i den interaktiva kartan.
Bestämelsekod	OP_UT_KOM_Farja
UUID	(26486b5f-bc0b-4986-a076-ec358497306c)
Beslut	Beslut om granskning.

Tabell 13

Kategori Natur och friluftsliv

Kategori	Natur och friluftsliv
Underkategori	Viktigt samband för natur och friluftsliv
Geometrityp	Linje
Definition kategori	Definition för kategori Natur och friluftsliv.
Beskrivning	Beskrivning för varje yta finns i bilagan, samt visas i den interaktiva kartan.
Ställningstaganden	Ställningstaganden för varje yta finns i bilagan, samt visas i den interaktiva kartan.
Invändning från Länsstyrelsen	Skrivs in efter granskning om det finns specifika kommentarer kopplat till området.
Avvikelse från regionplan	Region Östergötland har en regional utvecklingsstrategi som antogs 2022 och en regional rumslig strategi som antogs 2024. Kommunens bedömning är att innehållet och inriktningarna i strategierna samspelar väl med planförslaget.
Lagrum	PBL (2010:900) 3 kap. 2 §
Version	Boverkets ÖP-modell 2.1
Beteckning	Den unika beteckningen för varje yta visas i den interaktiva kartan.
Bestämmelsekod	OP_UT_NAT_ViktigtSamband
UUID	d8aee7e1-0e74-4066-b99d-c2e71c2793b0
Beslut	Beslut om granskning.

Tabell 14








Kategori	Natur och friluftsliv
Underkategori	Sammanhängande område för natur och friluftsliv
Geometrityp	Polygon (yta)
Definition kategori	Definition för kategori Natur och friluftsliv.
Beskrivning	Beskrivning för varje yta finns i bilagan, samt visas i den interaktiva kartan.
Ställningstaganden	Ställningstaganden för varje yta finns i bilagan, samt visas i den interaktiva kartan.
Invändning från Länsstyrelsen	Skrivs in efter granskning om det finns specifika kommentarer kopplat till området.
Avvikelse från regionplan	Region Östergötland har en regional utvecklingsstrategi som antogs 2022 och en regional rumslig strategi som antogs 2024. Kommunens bedömning är att innehållet och inriktningarna i strategierna samspelar väl med planförslaget.
Lagrum	PBL (2010:900) 3 kap. 2 §
Version	Boverkets ÖP-modell 2.1
Beteckning	Den unika beteckningen för varje yta visas i den interaktiva kartan.
Bestämmelsekod	OP_UT_NAT_SammanhangOmr
UUID	ce2d7543-8496-4450-802e-500be93bc7ea
Beslut	Beslut om granskning.





Tabell 15






Kategori	Natur och friluftsliv
Underkategori	Blåstruktur
Geometrityp	Polygon (yta)
Definition kategori	Definition för kategori Natur och friluftsliv.
Beskrivning	Beskrivning för varje yta finns i bilagan, samt visas i den interaktiva kartan.
Ställningstaganden	Ställningstaganden för varje yta finns i bilagan, samt visas i den interaktiva kartan.
Invändning från Länsstyrelsen	Skrivs in efter granskning om det finns specifika kommentarer kopplat till området.
Avvikelse från regionplan	Region Östergötland har en regional utvecklingsstrategi som antogs 2022 och en regional rumslig strategi som antogs 2024. Kommunens bedömning är att innehållet och inriktningarna i strategierna samspelar väl med planförslaget.
Lagrum	PBL (2010:900) 3 kap. 2 §
Version	Boverkets ÖP-modell 2.1
Beteckning	Den unika beteckningen för varje yta visas i den interaktiva kartan.
Bestämelsekod	OP_UT_NAT_Blastruktur
UUID	(81744eba-1121-4188-a439-89048409aa94)
Beslut	Beslut om granskning.







Tabell 16

Infoklick – fokus kommunen

Infoklick	Beskrivning	Ställningstaganden	Teckenförklaring
Blåstruktur	Kommunens större vattenytor.	Fortsatt öka tillgängligheten och sociala mötesplatser vid vatten där så är möjligt. • Verka för att vattenytorna ska uppnå god, eller inte försämrade ekologisk och kemisk status.	
Viktigt samband för natur och friluftsliv	Samband med funktion att knyta samman områden av stor betydelse för naturvärden och friluftsliv både inom kommunen och till närliggande kommuner.	Värna och utveckla kommunens viktiga samband för natur och friluftsliv.	
Sammanhängande område för natur och friluftsliv	Områden av betydelse för naturvärden och friluftsliv. Stora delar av dessa områden är av riksintresse för friluftsliv eller för naturvärden.	Värna, tillgängliggör och utveckla sammanhängande områden för natur och friluftsliv.	
Slättbygden	Slättbygden karaktäriseras främst av flacka områden med jordbrukslandskap men det finns vissa inslag av skog. Kyrkbyar är ett karaktäristiskt kännetecken i slättbygden.	Ge jordbruk möjligheter att fortsätta bedrivas. • Värna natur- och kulturvärden samt viktiga besöksmål på slättbygden. • Ta hänsyn till ekmiljöer och deras spridningssamband.	
Skogsbygden	Skogsbygden kännetecknas av stora sammanhängande skogsområden med flertalet sjöar och myrar. I området finns många attraktiva målpunkter och Östgötaleden med kopplingar till Sörmlandsleden bildar en regional infrastruktur för friluftslivet.	Bevara karaktären av större sammanhängande naturlandskap. • Värna natur- och kulturvärden samt viktiga besöksmål i skogsbygden.	
Mellanbygden	Mellanbygden kännetecknas av ett småbrutet landskap med åkrar, naturbetesmarker och skog. Viktiga landmärken i mellanbygden är ett stort antal kyrkor.	Ge jordbruk möjligheter att fortsätta bedrivas. • Värna natur- och kulturvärden samt viktiga besöksmål i mellanbygden. Ta hänsyn till ekmiljöer och deras spridningssamband.	
Skärgården	Skärgården karaktäriseras av ett omväxlande landskap med inslag av jordbruksmark och lövskog men även gammal barrskog förekommer. Skärgårdens vattenmiljöer består av stora öppna fjärdar, vikar och grunda	Främja en hållbar utveckling av skärgården. • Värna natur- och kulturvärden samt viktiga besöksmål i skärgården. Ta särskild hänsyn till ekmiljöer och deras spridningssamband. • Fortsätt stärka Arkösund som ett av	

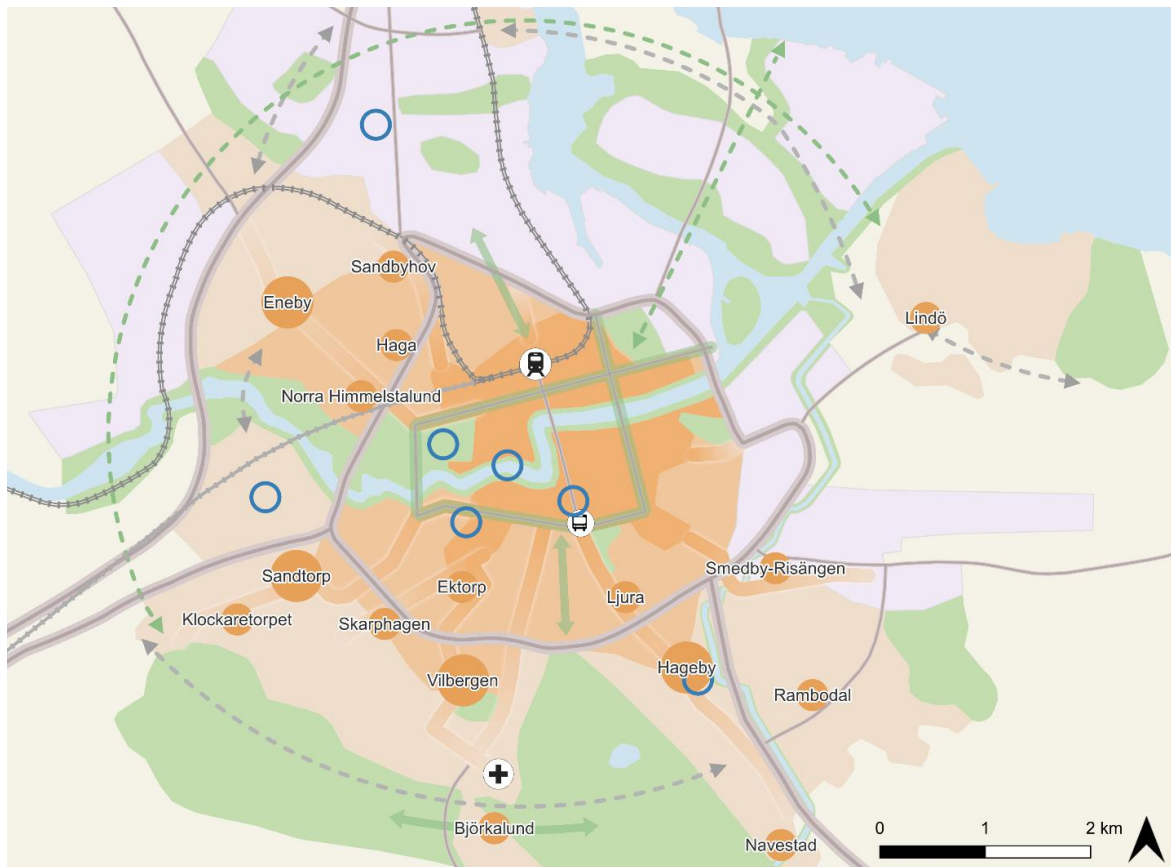
	partier. Landsbygdsorten Arkösund är belägen i skärgården. Arkösund är ett av kommunens viktigaste besöksmål med bland annat restaurang, hotell och områden för rekreation. Orten har även betydelse som boendemiljö och transportnod.	kommunens viktigaste besöksmål, boendemiljö och transportnod längs kusten.	
Kolmårdens djurpark	Besöksmålen Norrköpings innerstad, Kolmårdsskogarna, Arkösund med skärgård, Kolmårdens djurpark och Göta kanal utgör regionala målpunkter under hel eller del av säsong.	Stärka och utveckla kommunens besöksmål.	
Övriga viktiga regionala besöksmål	Besöksmålen Norrköpings innerstad, Kolmårdsskogarna, Arkösund med skärgård, Kolmårdens djurpark och Göta kanal utgör regionala målpunkter under hel eller del av säsong.	Stärka och utveckla kommunens besöksmål.	
Göta kanal	Besöksmålen Norrköpings innerstad, Kolmårdsskogarna, Arkösund med skärgård, Kolmårdens djurpark och Göta kanal utgör regionala målpunkter under hel eller del av säsong.	Stärka och utveckla kommunens besöksmål.	
Norrköping centralort	Regional kärna som fungerar som katalysator och dragkraft för regionen. Centralorten Norrköping är en tätort med stor betydelse för näringsliv, sjukvård, service, handel och offentlig förvaltning. I centralorten bor, arbetar och lever majoriteten av Norrköpings invånare.	Stärka Norrköping centralort som regional kärna. • Prioritera utveckling av bostäder, service och arbetsplatser. • Koncentrera bebyggelseutveckling och lokalisering av målpunkter. • Stärka och utveckla Norrköping centralort som besöksmål. • Främja och utveckla kopplingarna till och från Norrköping centralort såväl inom kommunen som utanför.	
Serviceort	Är belägna i stadens relativa närhet och intill starka kommunikationsstråk. Serviceorterna utgör viktiga centrum för kringliggande landsbygder för bland annat	Prioritera utveckling av bostäder, service och arbetsplatser. • Främja offentliga platser såsom lekplats eller andra sociala mötesplatser. • Främja tillgängligheten till och från serviceorterna med alla olika trafikslag. • Skapa möjligheter att	

	service och kollektivtrafik, både idag och i framtiden.	växla mellan olika trafikslag och lokalisera pendlarparkeringar i anslutning till kollektivtrafik. • Värna och utveckla möjligheter att gå och cykla inom serviceorten.	
Serviceort med tågstation	Är belägna i stadens relativa närhet och intill starka kommunikationsstråk. Serviceorterna utgör viktiga centrum för kringliggande landsbygder för bland annat service och kollektivtrafik, både idag och i framtiden. Tågstation finns eller planeras i orten.	Arbeta för att tillskapa ny tågstation och utveckla befintliga tågstationer. • Prioritera utveckling av bostäder, service och arbetsplatser. • Främja offentliga platser såsom lekplats eller andra sociala mötesplatser. • Främja tillgängligheten till och från serviceorterna med alla olika trafikslag. • Skapa möjligheter att växla mellan olika trafikslag och lokalisera pendlarparkeringar i anslutning till kollektivtrafik. • Värna och utveckla möjligheter att gå och cykla inom serviceorten. • Värna och utveckla stationen som bytespunkt för olika trafikslag.	
Landsbygdsort	Landsbygdsort med förutsättning för lokalisering av nya bostäder och verksamheter. I landsbygdsorten finns tillgång till eller potential för viss service.	Möjliggöra för utveckling av bebyggelse, besöksnäring och service. • Undvik spridd bebyggelse.	
Landsbygdsort med tågstation	Landsbygdsort med förutsättning för lokalisering av nya bostäder och verksamheter. I landsbygdsorten finns tillgång till eller potential för viss service. Det finns möjlighet för tillskapande av tågstation.	Arbeta för att tillskapa ny tågstation. • Möjliggöra för utveckling av bebyggelse, besöksnäring och service. • Undvik spridd bebyggelse.	
Regional kärna - Linköping	Ort som fungerar som katalysator och dragkraft i en region. Det finns viktiga utbyten mellan Norrköping och dessa orter.	Värna Norrköpings kopplingar samt arbets- och studiependling med de regionala kärnorna. • Arbeta för gynnsamma utbyten med de regionala kärnorna. • Samordna bebyggelse- och infrastrukturutveckling med Linköpings kommun.	
Regional kärna - andra tätorter	Ort som fungerar som katalysator och dragkraft i en region. Det finns viktiga utbyten mellan Norrköping och dessa orter.	Värna Norrköpings kopplingar samt arbets- och studiependling med de regionala kärnorna. • Arbeta för gynnsamma utbyten med de regionala kärnorna. • Samordna bebyggelse- och	

		infrastrukturutveckling med Linköpings kommun.	
Norrköpings flygplats	Norrköpings flygplats.	Ge flygplatsen fortsatt möjlighet att erbjuda flygtrafik för både person- och godstrafik genom marktillgång och tillgänglighet.	
Färja	Båtförbindelser mellan Skenäs-Säter samt Stegeborg-Norrkrog.	Ge möjlighet för färjorna att fortsatt utgöra en koppling över vatten.	
Norrköpings hamn	Norrköpings hamn.	Ge möjlighet för hamnen att utökas och förstärkas.	
Kommunikationsstråk 1	Kommunikationsstråket är högst prioriterat i kommunen. Visar funktionellt flera olika kopplingar såsom E4:an, Södra stambanan, Nyköpingsbanan och Ostlänken, som är viktiga från internationell till kommunal nivå. Kommunikationsstråket sammanfaller med EU:s stråk för TEN-T.	Utveckla Norrköping som en regionalt viktig urban nod i samband med utveckling av kommunikationsstråket. • Planera för Ostlänkens utbyggnad. • Stärka kommunen som del av TEN-T.	
Kommunikationsstråk 2	Kommunikationsstråk som är viktiga ur ett regionalt eller mellankommunalt perspektiv samt till serviceorterna. Kommunikationsstråken bidrar bland annat till att kunna leda trafik runt innerstaden. Kommunikationsstråket i Bråviken visar den internationella farleden som är viktig för Norrköpings hamnverksamheter. Stråket visar även viktig funktion för fritidsbåtar.	Stärka och utveckla kommunikationsstråken.	
Kommunikationsstråk 3	Kommunikationsstråk som utgör kommunala eller mellankommunala kopplingar. Kommunikationsstråk från Arkösund utgör en viktig koppling för olika former av båttrafik.	Stärka och utveckla kommunikationsstråken. • Värna och utveckla skärgårdens olika former av båttrafik.	

Tabell 17

Fokus staden



TECKENFÖRKLARING

- | | | | | | |
|--|---------------------------|--|--------------------------------|--|--|
| | Stadsnoder | | Promenaderna | | Stadsnära landsbygd |
| | Stadsdelscentrum | | Ekologiska och sociala samband | | Ytterstad |
| | Norrköping centralstation | | Ekologiska samband | | Mellanstad |
| | Söder Tull | | Järnväg | | Innerstad |
| | Vrinnevisjukhuset | | Järnväg under marken | | Verksamhetsområden |
| | Besöksmål | | Kommunikationsstråk 1 | | Vatten |
| | | | Kommunikationsstråk 2 | | Sammanhängande område för park och natur |
| | | | Kommunikationsstråk nya | | |
| | | | Urbaniseringsstråk | | |

Sammanfattning kategorier – fokus staden

Kategori Bebyggelsestruktur

Kategori	Bebyggelsestruktur
Underkategori	Besöksmål
Geometrityp	Punkt
Definition kategori	Definition för kategori Bebyggelsestruktur.
Beskrivning	Beskrivning för varje kategori finns i bilagan, samt visas i den interaktiva kartan.
Ställningstaganden	Ställningstaganden för varje kategori finns i bilagan, samt visas i den interaktiva kartan.
Invändning från Länsstyrelsen	Skrivs in efter granskning om det finns specifika kommentarer kopplat till området.
Avvikelse från regionplan	Region Östergötland har en regional utvecklingsstrategi som antogs 2022 och en regional rumslig strategi som antogs 2024. Kommunens bedömning är att innehållet och inriktningarna i strategierna samspelar väl med planförslaget.
Lagrum	PBL (2010:900) 3 kap. 2 §
Version	Boverkets ÖP-modell 2.1
Beteckning	Den unika beteckningen för varje yta visas i den interaktiva kartan.
Bestämmelsekod	OP_UT_BEB_Besoksmal
UUID	(42810a09-69c9-42fd-a49a-932880ec75af)
Beslut	Beslut om granskning.

Tabell 18

Kategori	Bebyggelsestruktur
Underkategori	Sjukhus
Geometrityp	Punkt
Definition kategori	Definition för kategori Bebyggelsestruktur.
Beskrivning	Beskrivning för varje kategori finns i bilagan, samt visas i den interaktiva kartan.
Ställningstaganden	Ställningstaganden för varje kategori finns i bilagan, samt visas i den interaktiva kartan.
Invändning från Länsstyrelsen	Skrivs in efter granskning om det finns specifika kommentarer kopplat till området.
Avvikelse från regionplan	Region Östergötland har en regional utvecklingsstrategi som antogs 2022 och en regional rumslig strategi som antogs 2024. Kommunens bedömning är att innehållet och inriktningarna i strategierna samspelar väl med planförslaget.
Lagrum	PBL (2010:900) 3 kap. 2 §
Version	Boverkets ÖP-modell 2.1
Beteckning	Den unika beteckningen för varje yta visas i den interaktiva kartan.
Bestämelsekod	OP_UT_BEB_Sjukhus
UUID	(b6d040cf-b974-4a95-9c01-cef7b2af66bb)
Beslut	Beslut om granskning.

Tabell 19

Kategori	Bebyggelsestruktur
Underkategori	Stadsdelscentrum
Geometrityp	Punkt
Definition kategori	Definition för kategori Bebyggelsestruktur.
Beskrivning	Beskrivning för varje kategori finns i bilagan, samt visas i den interaktiva kartan.
Ställningstaganden	Ställningstaganden för varje kategori finns i bilagan, samt visas i den interaktiva kartan.
Invändning från Länsstyrelsen	Skrivs in efter granskning om det finns specifika kommentarer kopplat till området.
Avvikelse från regionplan	Region Östergötland har en regional utvecklingsstrategi som antogs 2022 och en regional rumslig strategi som antogs 2024. Kommunens bedömning är att innehållet och inriktningarna i strategierna samspelar väl med planförslaget.
Lagrum	PBL (2010:900) 3 kap. 2 §
Version	Boverkets ÖP-modell 2.1
Beteckning	Den unika beteckningen för varje yta visas i den interaktiva kartan.
Bestämmelsekod	OP_UT_BEB_StadsCentrum
UUID	(2760a864-7f97-4840-8293-616419b73861)
Beslut	Beslut om granskning.

Tabell 20

Kategori	Bebyggelsestruktur
Underkategori	Stadsnoder
Geometrityp	Punkt
Definition kategori	Definition för kategori Bebyggelsestruktur.
Beskrivning	Beskrivning för varje kategori finns i bilagan, samt visas i den interaktiva kartan.
Ställningstaganden	Ställningstaganden för varje kategori finns i bilagan, samt visas i den interaktiva kartan.
Invärdning från Länsstyrelsen	Skrivs in efter granskning om det finns specifika kommentarer kopplat till området.
Avvikelse från regionplan	Region Östergötland har en regional utvecklingsstrategi som antogs 2022 och en regional rumslig strategi som antogs 2024. Kommunens bedömning är att innehållet och inriktningarna i strategierna samspelar väl med planförslaget.
Lagrum	PBL (2010:900) 3 kap. 2 §
Version	Boverkets ÖP-modell 2.1
Beteckning	Den unika beteckningen för varje yta visas i den interaktiva kartan.
Bestämmelsekod	OP_UT_BEB_Stadsnod
UUID	(9593b645-311e-4423-b440-2bfb0bb0be8c)
Beslut	Beslut om granskning.

Tabell 21

Kategori	Bebyggelsestruktur
Underkategori	Urbaniseringsstråk
Geometrityp	Linje
Definition kategori	Definition för kategori Bebyggelsestruktur.
Beskrivning	Beskrivning för varje kategori finns i bilagan, samt visas i den interaktiva kartan.
Ställningstaganden	Ställningstaganden för varje kategori finns i bilagan, samt visas i den interaktiva kartan.
Invändning från Länsstyrelsen	Skrivs in efter granskning om det finns specifika kommentarer kopplat till området.
Avvikelse från regionplan	Region Östergötland har en regional utvecklingsstrategi som antogs 2022 och en regional rumslig strategi som antogs 2024. Kommunens bedömning är att innehållet och inriktningarna i strategierna samspelar väl med planförslaget.
Lagrum	PBL (2010:900) 3 kap. 2 §
Version	Boverkets ÖP-modell 2.1
Beteckning	Den unika beteckningen för varje yta visas i den interaktiva kartan.
Bestämmelsekod	OP_UT_BEB_UrbanStrak
UUID	(8fb56361-42a6-4084-8015-0c29e1983879)
Beslut	Beslut om granskning.

Tabell 22

Kategori	Bebyggelsestruktur
Underkategori	Innerstad
Geometrityp	Polygon (yta)
Definition kategori	Definition för kategori Bebyggelsestruktur.
Beskrivning	Beskrivning för varje kategori finns i bilagan, samt visas i den interaktiva kartan.
Ställningstaganden	Ställningstaganden för varje kategori finns i bilagan, samt visas i den interaktiva kartan.
Invändning från Länsstyrelsen	Skrivs in efter granskning om det finns specifika kommentarer kopplat till området.
Avvikelse från regionplan	Region Östergötland har en regional utvecklingsstrategi som antogs 2022 och en regional rumslig strategi som antogs 2024. Kommunens bedömning är att innehållet och inriktningarna i strategierna samspelar väl med planförslaget.
Lagrum	PBL (2010:900) 3 kap. 2 §
Version	Boverkets ÖP-modell 2.1
Beteckning	Den unika beteckningen för varje yta visas i den interaktiva kartan.
Bestämmelsekod	OP_UT_BEB_Innerstad
UUID	(d7eabf4a-a132-4b30-9900-73491a37f403)
Beslut	Beslut om granskning.

Tabell 23

Kategori	Bebyggelsestruktur
Underkategori	Mellanstad
Geometrityp	Polygon (yta)
Definition kategori	Definition för kategori Bebyggelsestruktur.
Beskrivning	Beskrivning för varje kategori finns i bilagan, samt visas i den interaktiva kartan.
Ställningstaganden	Ställningstaganden för varje kategori finns i bilagan, samt visas i den interaktiva kartan.
Invändning från Länsstyrelsen	Skrivs in efter granskning om det finns specifika kommentarer kopplat till området.
Avvikelse från regionplan	Region Östergötland har en regional utvecklingsstrategi som antogs 2022 och en regional rumslig strategi som antogs 2024. Kommunens bedömning är att innehållet och inriktningarna i strategierna samspelar väl med planförslaget.
Lagrum	PBL (2010:900) 3 kap. 2 §
Version	Boverkets ÖP-modell 2.1
Beteckning	Den unika beteckningen för varje yta visas i den interaktiva kartan.
Bestämelsekod	OP_UT_BEB_Mellanstad
UUID	(0a3bbbca-5d93-4367-98ff-ffa165d5acbb)
Beslut	Beslut om granskning.

Tabell 24

Kategori	Bebyggelsestruktur
Underkategori	Stadsnära landsbygd
Geometrityp	Polygon (yta)
Definition kategori	Definition för kategori Bebyggelsestruktur.
Beskrivning	Beskrivning för varje kategori finns i bilagan, samt visas i den interaktiva kartan.
Ställningstaganden	Ställningstaganden för varje kategori finns i bilagan, samt visas i den interaktiva kartan.
Invändning från Länsstyrelsen	Skrivs in efter granskning om det finns specifika kommentarer kopplat till området.
Avvikelse från regionplan	Region Östergötland har en regional utvecklingsstrategi som antogs 2022 och en regional rumslig strategi som antogs 2024. Kommunens bedömning är att innehållet och inriktningarna i strategierna samspelar väl med planförslaget.
Lagrum	PBL (2010:900) 3 kap. 2 §
Version	Boverkets ÖP-modell 2.1
Beteckning	Den unika beteckningen för varje yta visas i den interaktiva kartan.
Bestämmelsekod	OP_UT_BEB_StadsLands
UUID	(0a3516d2-8635-40cf-858b-b1f14f38aebc)
Beslut	Beslut om granskning.

Tabell 25

Kategori	Bebyggelsestruktur
Underkategori	Ytterstad
Geometrityp	Polygon (yta)
Definition kategori	Definition för kategori Bebyggelsestruktur.
Beskrivning	Beskrivning för varje kategori finns i bilagan, samt visas i den interaktiva kartan.
Ställningstaganden	Ställningstaganden för varje kategori finns i bilagan, samt visas i den interaktiva kartan.
Invändning från Länsstyrelsen	Skrivs in efter granskning om det finns specifika kommentarer kopplat till området.
Avvikelse från regionplan	Region Östergötland har en regional utvecklingsstrategi som antogs 2022 och en regional rumslig strategi som antogs 2024. Kommunens bedömning är att innehållet och inriktningarna i strategierna samspelar väl med planförslaget.
Lagrum	PBL (2010:900) 3 kap. 2 §
Version	Boverkets ÖP-modell 2.1
Beteckning	Den unika beteckningen för varje yta visas i den interaktiva kartan.
Bestämmelsekod	OP_UT_BEB_Ytterstad
UUID	(a1a0a552-469f-47a3-a75c-aaea2d08d384)
Beslut	Beslut om granskning.

Tabell 26

Kategori	Bebyggelsestruktur
Underkategori	Verksamhetsområden
Geometrityp	Polygon (yta)
Definition kategori	Definition för kategori Bebyggelsestruktur.
Beskrivning	Beskrivning för varje kategori finns i bilagan, samt visas i den interaktiva kartan.
Ställningstaganden	Ställningstaganden för varje kategori finns i bilagan, samt visas i den interaktiva kartan.
Invändning från Länsstyrelsen	Skrivs in efter granskning om det finns specifika kommentarer kopplat till området.
Avvikelse från regionplan	Region Östergötland har en regional utvecklingsstrategi som antogs 2022 och en regional rumslig strategi som antogs 2024. Kommunens bedömning är att innehållet och inriktningarna i strategierna samspelar väl med planförslaget.
Lagrum	PBL (2010:900) 3 kap. 2 §
Version	Boverkets ÖP-modell 2.1
Beteckning	Den unika beteckningen för varje yta visas i den interaktiva kartan.
Bestämmelsekod	OP_UT_BEB_VerksamOmr
UUID	(8624c0c2-3f1b-4799-be92-9d76ccf87b64)
Beslut	Beslut om granskning.

Tabell 27

Kategori Kommunikationer

Kategori	Kommunikationer
Underkategori	Busstation
Geometrityp	Punkt
Definition kategori	Definition för kategori Kommunikationer
Beskrivning	Beskrivning för varje yta finns i bilagan, samt visas i den interaktiva kartan.
Ställningstaganden	Ställningstaganden för varje yta finns i bilagan, samt visas i den interaktiva kartan.
Invändning från Länsstyrelsen	Skrivs in efter granskning om det finns specifika kommentarer kopplat till området.
Avvikelse från regionplan	Region Östergötland har en regional utvecklingsstrategi som antogs 2022 och en regional rumslig strategi som antogs 2024. Kommunens bedömning är att innehållet och inriktningarna i strategierna samspelar väl med planförslaget.
Lagrum	PBL (2010:900) 3 kap. 2 §
Version	Boverkets ÖP-modell 2.1
Beteckning	Den unika beteckningen för varje yta visas i den interaktiva kartan.
Bestämmelsekod	OP_UT_KOM_Busstation
UUID	(4f8f36f9-cabe-4c9a-a12b-2ef5f4a50f98)
Beslut	Beslut om granskning.

Tabell 28

Kategori	Kommunikationer
Underkategori	Resecentrum
Geometrityp	Punkt
Definition kategori	Definition för kategori Kommunikationer
Beskrivning	Beskrivning för varje yta finns i bilagan, samt visas i den interaktiva kartan.
Ställningstaganden	Ställningstaganden för varje yta finns i bilagan, samt visas i den interaktiva kartan.
Invändning från Länsstyrelsen	Skrivs in efter granskning om det finns specifika kommentarer kopplat till området.
Avvikelse från regionplan	Region Östergötland har en regional utvecklingsstrategi som antogs 2022 och en regional rumslig strategi som antogs 2024. Kommunens bedömning är att innehållet och inriktningarna i strategierna samspelar väl med planförslaget.
Lagrum	PBL (2010:900) 3 kap. 2 §
Version	Boverkets ÖP-modell 2.1
Beteckning	Den unika beteckningen för varje yta visas i den interaktiva kartan.
Bestämelsekod	OP_UT_KOM_Resecentrum
UUID	(4f8f36f9-cabe-4c9a-a12b-2ef5f4a50f98)
Beslut	Beslut om granskning.

Tabell 29

Kategori	Kommunikationer
Underkategori	Kommunikationsstråk nya
Geometrityp	Linje
Definition kategori	Definition för kategori Kommunikationer
Beskrivning	Beskrivning för varje yta finns i bilagan, samt visas i den interaktiva kartan.
Ställningstaganden	Ställningstaganden för varje yta finns i bilagan, samt visas i den interaktiva kartan.
Invändning från Länsstyrelsen	Skrivs in efter granskning om det finns specifika kommentarer kopplat till området.
Avvikelse från regionplan	Region Östergötland har en regional utvecklingsstrategi som antogs 2022 och en regional rumslig strategi som antogs 2024. Kommunens bedömning är att innehållet och inriktningarna i strategierna samspelar väl med planförslaget.
Lagrum	PBL (2010:900) 3 kap. 2 §
Version	Boverkets ÖP-modell 2.1
Beteckning	Den unika beteckningen för varje yta visas i den interaktiva kartan.
Bestämelsekod	OP_UT_KOM_StrakNya
UUID	(2f86bacf-7f02-4d21-8fd4-1279bb2f5a85)
Beslut	Beslut om granskning.

Tabell 30

Kategori	Kommunikationer
Underkategori	Kommunikationsstråk befintliga
Geometrityp	Linje
Definition kategori	Definition för kategori Kommunikationer
Beskrivning	Beskrivning för varje yta finns i bilagan, samt visas i den interaktiva kartan.
Ställningstaganden	Ställningstaganden för varje yta finns i bilagan, samt visas i den interaktiva kartan.
Invändning från Länsstyrelsen	Skrivs in efter granskning om det finns specifika kommentarer kopplat till området.
Avvikelse från regionplan	Region Östergötland har en regional utvecklingsstrategi som antogs 2022 och en regional rumslig strategi som antogs 2024. Kommunens bedömning är att innehållet och inriktningarna i strategierna samspelar väl med planförslaget.
Lagrum	PBL (2010:900) 3 kap. 2 §
Version	Boverkets ÖP-modell 2.1
Beteckning	Den unika beteckningen för varje yta visas i den interaktiva kartan.
Bestämelsekod	OP_UT_KOM_StrakBef
UUID	(ce1583b4-6e2d-48da-b07f-40ba2e3370d8)
Beslut	Beslut om granskning.

Tabell 31

Kategori	Kommunikationer
Underkategori	Järnväg
Geometrityp	Linje
Definition kategori	Definition för kategori Kommunikationer
Beskrivning	Beskrivning för varje yta finns i bilagan, samt visas i den interaktiva kartan.
Ställningstaganden	Ställningstaganden för varje yta finns i bilagan, samt visas i den interaktiva kartan.
Invändning från Länsstyrelsen	Skrivs in efter granskning om det finns specifika kommentarer kopplat till området.
Avvikelse från regionplan	Region Östergötland har en regional utvecklingsstrategi som antogs 2022 och en regional rumslig strategi som antogs 2024. Kommunens bedömning är att innehållet och inriktningarna i strategierna samspelar väl med planförslaget.
Lagrum	PBL (2010:900) 3 kap. 2 §
Version	Boverkets ÖP-modell 2.1
Beteckning	Den unika beteckningen för varje yta visas i den interaktiva kartan.
Bestämelsekod	OP_UT_KOM_Jarnvag
UUID	(b087e9b1-93c1-464f-bb98-8498a8a4b502)
Beslut	Beslut om granskning.

Tabell 32

Kategori	Kommunikationer
Underkategori	Järnväg under marken
Geometrityp	Linje
Definition kategori	Definition för kategori Kommunikationer
Beskrivning	Beskrivning för varje yta finns i bilagan, samt visas i den interaktiva kartan.
Ställningstaganden	Ställningstaganden för varje yta finns i bilagan, samt visas i den interaktiva kartan.
Invändning från Länsstyrelsen	Skrivs in efter granskning om det finns specifika kommentarer kopplat till området.
Avvikelse från regionplan	Region Östergötland har en regional utvecklingsstrategi som antogs 2022 och en regional rumslig strategi som antogs 2024. Kommunens bedömning är att innehållet och inriktningarna i strategierna samspelar väl med planförslaget.
Lagrum	PBL (2010:900) 3 kap. 2 §
Version	Boverkets ÖP-modell 2.1
Beteckning	Den unika beteckningen för varje yta visas i den interaktiva kartan.
Bestämelsekod	OP_UT_KOM_JarnvagUndMark
UUID	(07629111-3bb9-419b-9152-6f02c5310652)
Beslut	Beslut om granskning.

Tabell 33

Kategori Natur och friluftsliv

Kategori	Natur och friluftsliv
Underkategori	Viktigt samband för park och natur
Geometrityp	Linje
Definition kategori	Definition för kategori Natur och friluftsliv.
Beskrivning	Beskrivning för varje yta finns i bilagan, samt visas i den interaktiva kartan.
Ställningstaganden	Ställningstaganden för varje yta finns i bilagan, samt visas i den interaktiva kartan.
Invändning från Länsstyrelsen	Skrivs in efter granskning om det finns specifika kommentarer kopplat till området.
Avvikelse från regionplan	Region Östergötland har en regional utvecklingsstrategi som antogs 2022 och en regional rumslig strategi som antogs 2024. Kommunens bedömning är att innehållet och inriktningarna i strategierna samspelar väl med planförslaget.
Lagrum	PBL (2010:900) 3 kap. 2 §
Version	Boverkets ÖP-modell 2.1
Beteckning	Den unika beteckningen för varje yta visas i den interaktiva kartan.
Bestämmelsekod	OP_UT_NAT_ViktSambParkNatur
UUID	(b537fc81-f9a1-478f-9644-fd1b4a2e32be)
Beslut	Beslut om granskning.

Tabell 34







Kategori	Natur och friluftsliv
Underkategori	Sammanhängande område för park och natur
Geometrityp	Polygon (yta)
Definition kategori	Definition för kategori Natur och friluftsliv.
Beskrivning	Beskrivning för varje yta finns i bilagan, samt visas i den interaktiva kartan.
Ställningstaganden	Ställningstaganden för varje yta finns i bilagan, samt visas i den interaktiva kartan.
Invändning från Länsstyrelsen	Skrivs in efter granskning om det finns specifika kommentarer kopplat till området.
Avvikelse från regionplan	Region Östergötland har en regional utvecklingsstrategi som antogs 2022 och en regional rumslig strategi som antogs 2024. Kommunens bedömning är att innehållet och inriktningarna i strategierna samspelar väl med planförslaget.
Lagrum	PBL (2010:900) 3 kap. 2 §
Version	Boverkets ÖP-modell 2.1
Beteckning	Den unika beteckningen för varje yta visas i den interaktiva kartan.
Bestämelsekod	OP_UT_NAT_SamParkNatur
UUID	(fbc2c8c9-30c8-413c-a190-e7f2d2643824)
Beslut	Beslut om granskning.








Tabell 35







Kategori	Natur och friluftsliv
Underkategori	Blåstruktur
Geometrityp	Polygon (yta)
Definition kategori	Definition för kategori Natur och friluftsliv.
Beskrivning	Beskrivning för varje yta finns i bilagan, samt visas i den interaktiva kartan.
Ställningstaganden	Ställningstaganden för varje yta finns i bilagan, samt visas i den interaktiva kartan.
Invändning från Länsstyrelsen	Skrivs in efter granskning om det finns specifika kommentarer kopplat till området.
Avvikelse från regionplan	Region Östergötland har en regional utvecklingsstrategi som antogs 2022 och en regional rumslig strategi som antogs 2024. Kommunens bedömning är att innehållet och inriktningarna i strategierna samspelar väl med planförslaget.
Lagrum	PBL (2010:900) 3 kap. 2 §
Version	Boverkets ÖP-modell 2.1
Beteckning	Den unika beteckningen för varje yta visas i den interaktiva kartan.
Bestämelsekod	OP_UT_NAT_Blastruktur
UUID	(a1e4d34e-1c73-47a6-9db4-466e730ddb3e)
Beslut	Beslut om granskning.




Tabell 36

Infoklick – fokus staden

Infoklick	Beskrivning	Ställningstagande	Teckenförklaring
Sammanhängande område för park och natur	<p>Större parker eller naturområden som är viktiga miljöer för människor, växter och djur eller erbjuder andra viktiga ekosystemtjänster.</p> <p>Längs Motala ström avses rekreationsstråk som är eller önskas bli allmänt tillgängliga med varierande inslag av grönska.</p> <p>Ljura bäck har i dagsläget varierande förutsättningar för rekreation med gröna inslag. Delar av Ljura bäck är kulverterad.</p>	Värna, tillgängliggöra och utveckla sammanhängande områden för park och natur. • Öka tillgängligheten och antalet sociala mötesplatser samt stärka gröna kopplingar intill Motala ström. • Öka tillgängligheten samt stärka gröna kopplingar intill Ljura bäck där så är möjligt.	
Ekologiska och sociala samband	Socialt och ekologiskt viktiga gröna samband för att koppla samman stadens parker och naturområden i en grönstruktur.	Värna, tillgängliggöra och utveckla viktiga gröna samband för stadens grönstruktur.	
Ekologiska samband	Viktig grön infrastruktur för djur och växter med utgångspunkt främst från Norrköpings eklandskap.	Värna och utveckla stadens viktiga ekologiska samband.	
Promenaderna	Promenaderna består av lindalléer. I dagsläget utgörs de av Norra, Östra och Södra Promenaden.	Värna och utveckla Norrköpings promenader. • Skapa ett sammankopplat promenadsystem genom att anlägga Västra promenaden och förlänga Östra och Södra promenaden.	
Vatten	Större vattenytor i staden.	Verka för att vattenytorna ska uppnå god, eller inte försämrade ekologisk och kemisk status.	
Stadsnoder	Förser flera stadsdelar med service och är en mötesplats för invånare i en större del av staden. Stadsnoden har god tillgänglighet, en tydlig sammanhållen struktur och många boende i närområdet. Stadsnoderna har denna	Utveckla stadsnoder med en hög koncentration av bostäder, handel, samhällsservice samt andra arbetsplatser. • Utforma stadsnoder med torg eller central gata dit entréer och lokaler vänder sig. • Stadsnoder ska fungera som knutpunkter för kollektivtrafik och knyts ihop med starka cykelstråk.	

	funktionalitet idag eller i framtiden.	<ul style="list-style-type: none"> • Prioritera gång- och cykeltrafik till stadsnoder. 	
Stadsdelscentrum	Förser sin stadsdel med flera olika typer av närservice och är en mötesplats för invånare i stadsdelen.	Utveckla stadsdelscentrum med en koncentration av bostäder samt basutbud av handel och samhällsservice. • Utforma stadsdelscentrum med torg eller central gata dit entréer och lokaler vänder sig. • Prioritera gång- och cykeltrafik till stadsdelscentrum.	
Norrköping Centralstation	Norrköpings centralstation är en viktig mål- och bytespunkt för staden, kommunen och regionen. Ny centralstation kommer byggas i samband med Ostlänken.	Värna och utveckla centralstationen som bytespunkt för olika trafikslag.	
Söder Tull	Bytespunkt för kollektivtrafiken för staden, kommunen och regionen.	Värna och utveckla Söder Tull som bytespunkt.	
Vrinnevisjukhuset	Vrinnevisjukhuset är viktigt för vård lokalt och regionalt.	Ge möjlighet för att Vrinnevisjukhuset fortsatt ska växa och utvecklas. • Gynna tillgängligheten med alla olika trafikslag till Vrinnevisjukhuset.	
Besöksmål	Stadens besöksmål utgörs av Innerstaden med Industrilandskapet, Campus Norrköping, Folkparken samt City. Stadens besöksmål utgörs även av Himmelstalund med sportarena och hållristningar, Idrottsparken, Ingelsta och Mirum galleria. Besöksmålen utgör målpunkter som under hel eller del av säsong genererar ett stort antal besökare.	Stärka och utveckla stadens besöksmål. • Gynna tillgängligheten till besöksmålen.	
Urbaniseringsstråk	Urbaniseringsstråk är utvecklingszoner längs starka kommunikationsstråk som binder samman ytter-, mellan och innerstaden.	Planera bebyggelseutveckling längs urbaniseringsstråk som en stegvis expansion av innerstaden. • Arbeta för att stärka levande, trygga och gröna gaturum, fler boende och bra underlag för service och kollektivtrafik.	
Järnväg	Södra stambanan och Ostlänken passerar genom Norrköping och utgör en viktig förutsättning för	Planera för utveckling av järnvägssystemet.	

	Norrköping som storregional nod.		
Järnväg under marken	Del av Ostlänken som går i tunnel under Norrköping stad.	Planera för Ostlänkens utbyggnad där södra delen går genom tunnel.	
Kommunikationsstråk 1	Kommunikationsstråk som framförallt har nationell och regional funktion. Dessa är viktiga för att leda stora trafikflöden igenom kommunen och runt staden.	Värna och utveckla de nationella och regionala kommunikationsstråken.	
Kommunikationsstråk 2	Kommunikationsstråk som framförallt har en viktig funktion inom kommunen och som har koppling till det nationella och regionala nätet.	Värna och utveckla de kommunala kommunikationsstråken.	
Kommunikationsstråk nya	Nya kommunikationsstråk för nationella, regionala och kommunala funktioner.	Arbeta för att utreda och tillskapa utpekade kommunikationsstråk.	
Innerstad	Utgörs av staden innanför promenaderna och planerade omvandlingsområden utanför promenaderna, såsom Inre hamnen, Butängen och Sylten. Innerstaden består främst av blandstad med bostäder, arbetsplatser och en stor del kommersiell och offentlig service. Innerstaden är viktig för det kunskapsintensiva näringslivet där god tillgänglighet, närhet till universitet och service, hög tillgång till kompetenser, stora flöden och koncentrationer av människor är viktiga faktorer. Innerstaden utgör ett av kommunens viktigaste besöksmål.	Tillvarata och utveckla innerstadens kvaliteter och styrkor genom att expandera den tätare blandstaden i angränsande omvandlingsområden. <ul style="list-style-type: none"> • Koncentrera målpunkter som är viktiga i människors vardagsliv till starka stråk och platser för att stärka liv och rörelse i staden. • Ge goda förutsättningar för utveckling av näringslivet. • Stärka tillgängligheten för gång, cykel och kollektivtrafik. • Bevara, kompensera eller tillföra gröna ytor vid utveckling av innerstaden. • Gröna områden ska finnas tillgängliga inom gångavstånd för boende. • Utveckla högre krontäckningsgrad. 	
Mellanstad	Utgörs av områden med en medelhög till låg bebyggelsetäthet. Består av trädgårdsstadsområden och modernistiska flerfamiljs- och villaområden. Mellanstaden domineras av bostäder och det är gles med service. Service koncentreras till stadsdelnoder och stadsdelcentrum.	Bebyggelse- och funktionskomplettering i mellanstaden ska ske längs och i närheten av urbaniseringsstråken, i stadsdelcentrum och i stadsnoder. <ul style="list-style-type: none"> • Stärka tillgängligheten för gång, cykel och kollektivtrafik. • Gröna områden ska finnas tillgängliga 	

		inom gångavstånd för boende. • Utveckla högre krontäckningsgrad.	
Ytterstad	Utgörs av stadens mer perifera villa- och flerfamiljsområdena. Den låga villa- och radhusbebyggelse är gles med en stor andel privat grönska och den högre flerfamiljsbebyggelsen omgärdas av gräsklädda allmänningar. Service koncentreras till stadsdelsnoder och stadsdelscentrum.	Bebyggelse- och funktionskomplettering i ytterstaden ska ske längs och i närheten av urbaniseringsstråken, i stadsdelcentrum och i stadsnoder. • Stärka tillgängligheten för gång, cykel och kollektivtrafik. • Gröna områden ska finnas tillgängliga inom gångavstånd för boende. • Utveckla högre krontäckningsgrad.	
Stadsnära landsbygd	Den stadsnära landsbygden är en del av randzonen och är viktig för stadens framtida tillväxt. För att se gränsen för stadens randzon, se Mark- och vattenanvändningskartan.	Värna den lantliga miljön kring staden med en tydlig gräns mellan stad och land. • Ge jordbruk i stadens och tätorternas närhet möjligheter att fortsätta bedrivas. • Undvik bebyggelse tillskott som kan försämra framtida utvecklingsmöjligheter. • Värna och utveckla stadsnära naturområden möjligheter till rekreation.	
Verksamhetsområden	Utgörs av områden i stadens utkant där verksamheter dominerar. Det finns både områden av småskalig karaktär och större industrier.	Ge möjlighet att utveckla verksamhetsområdena utifrån platsens förutsättningar. • Stärka tillgängligheten för gång, cykel och kollektivtrafik.	

Tabell 37

Norrköpings kommun

Trädgårdsgatan 21

602 42 Norrköping

011-15 00 00

kontakt@norrkoping.se



norrkoping.se



NORRKÖPING