



















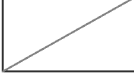
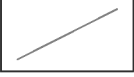






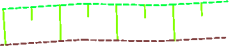















Teckenförklaring nybyggnadskarta

		Fastighetsgräns och gränspunkt		
		Blivande fastighetsgräns och blivande gränspunkt		
		Trakt- och kvarterstraktgräns		
		Blivande trakt- och kvarterstraktgräns		
		Servitut och blivande servitut		
		Gemensamhetsanläggning och blivande gemensamhetsanläggning		
		Ledningsrätt och blivande ledningsrätt		
<p style="text-align: center;">VRINNEVI</p> <p style="text-align: center;">2:9 (2) S:1</p> <p style="text-align: center;">Sv Lr ga:9</p>		Fastighetsbeteckning: Trakt- och kvartersnamn nummer på lott och samfällighet		
		Bostadshus/huvudbyggnad: husliv resp, takkontur		
				
		Allmän byggnad: husliv resp, takkontur		
		Verksamhetsbyggnad: husliv resp, takkontur		
		Skärmtak: konstruktion resp, takkontur		
		Altan/däck		
				Lövträd, belysningsstolpe, elstolpe och brunn
		Ägoslagsgräns		
		Slänt med släntskaffering		
		Mur och stödmur		
		Häck och dike		
		Staket och plank		
		Höjdkurva med höjdangivelse Inmätt markhöjd med höjdangivelse		
		Väggkant samt gång- och cykelväg		
		Linjer från planbestämmelser (detaljplan)		
		Användargräns		
		Egenskapsgräns		
		Illustrationslinje		
		Exempelsymboler från planbestämmelser: B ₁ II		

Det kan finnas fler beteckningar i kartan som inte redovisas här.

Vid frågor kontakta Samhällsbyggnadskontoret, Geografisk information.