

Karta från Norrköpings kommun

Antal boende i området 2020

18 personer

Befolkning efter ålder och kön 2020

Ålder	Män	Kvinnor	Totalt	Andel (%)
0 år - 5 år
6 år - 15 år
16 år - 19 år
20 år - 24 år
25 år - 34 år
35 år - 54 år
55 år - 64 år
65 år - 79 år
80 år och äldre
Total folkmängd	12	6	18	100

Avser 31 dec 2020

Folkmängd 2013-2020

År	Antal
2013	15
2014	19
2015	16
2016	13
2017	16
2018	18
2019	18
2020	18

Avser 31 dec respektive år

Antal hushåll i området

14 stycken

därav med hemmaboende barn

... %

...
nyfödda år 2020

Antal flyttningar till och från området år 2020

Till/Från	In	Ut	Netto
Övriga områden inom Norrköping
Övriga Sverige
Utlandet
Summa

Not: Netto är skillnaden mellan in- och utflyttning

Antal arbetstillfällen
inom området år 2019

1 496

Befolkningspyramid kan inte visas på grund av att det bor få personer i området.

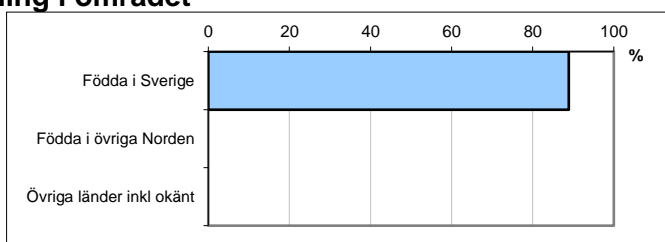
50,9
Medelåldern
år 2020

Avser 31 dec 2020

Registrerat födelseland för folkbokförd befolkning i området

Födelseland	Antal	Andel (%)
Födda i Sverige	16	88,9
Födda i övriga Norden
Övriga länder inkl okänt
Total	18	100

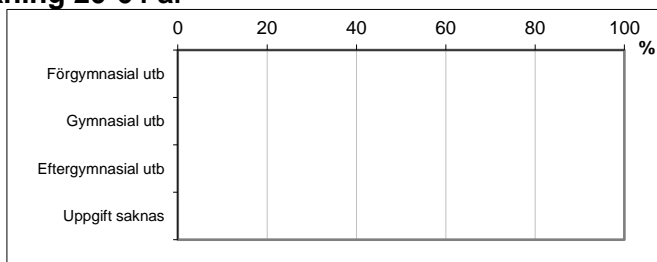
Avser 31 dec 2020



Högsta genomförda utbildningsnivån för befolkning 20-64 år

Högsta utbildning	Antal	Andel (%)
Förgymnasial utb
Gymnasial utb
Eftergymnasial utb
Uppgift saknas
Total	15	100,0

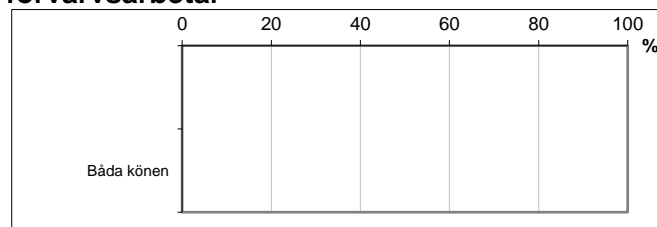
Avser 31 dec 2020



Antal och andel (%) av befolkning 20-64 år som förvärsarbetar

Sysselsättning	Antal	Andel (%)
Förvärsarbetande män
Förvärsarbetande kvinnor
Båda könen

Avser år 2019




Befolkningen 20-64 år efter sammanräknad förvärsinkomst (SEK)

Kön	Antal	Median
Män
Kvinnor
Båda könen
Median för Norrköping, båda könen		320 000

Avser år 2019

Förvärsinkomst:



Summan av inkomst av tjänst och inkomst av näringsverksamhet. Den sammanräknade förvärsinkomsten består av de sammanlagda löpande skattepliktiga inkomsterna. I sammanräknad förvärsinkomst ingår inte inkomst av kapital.