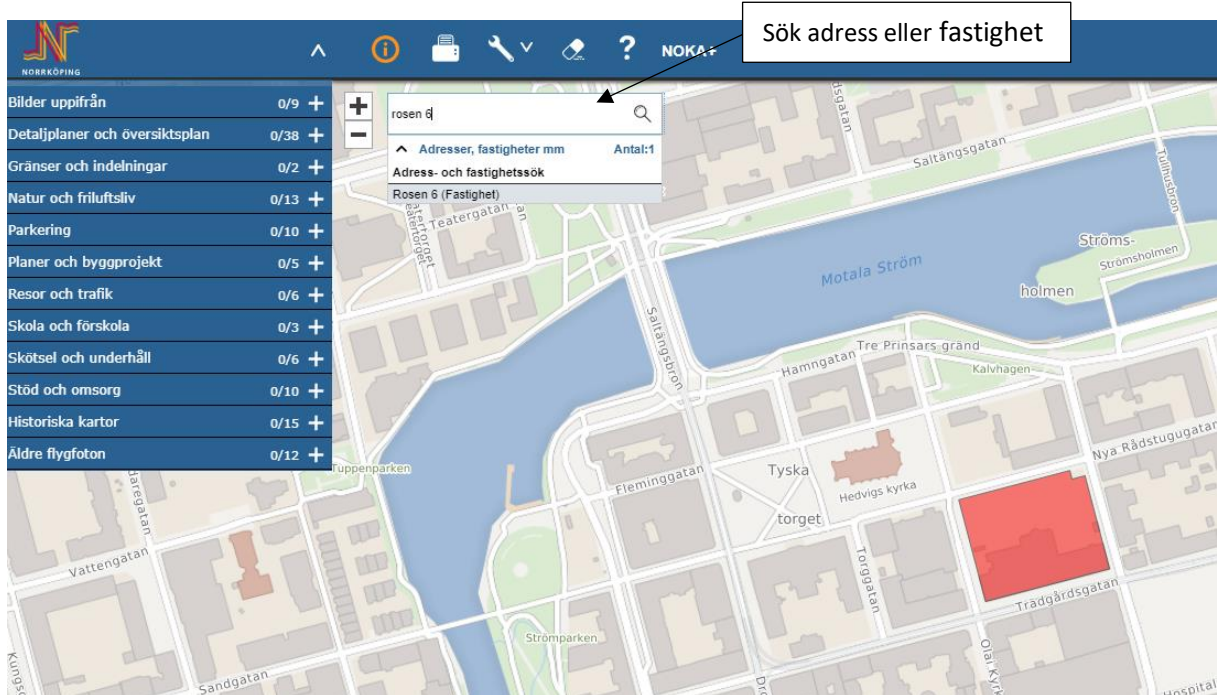


## Skriv ut skalenlig karta från Norrköpingskartan NOKA

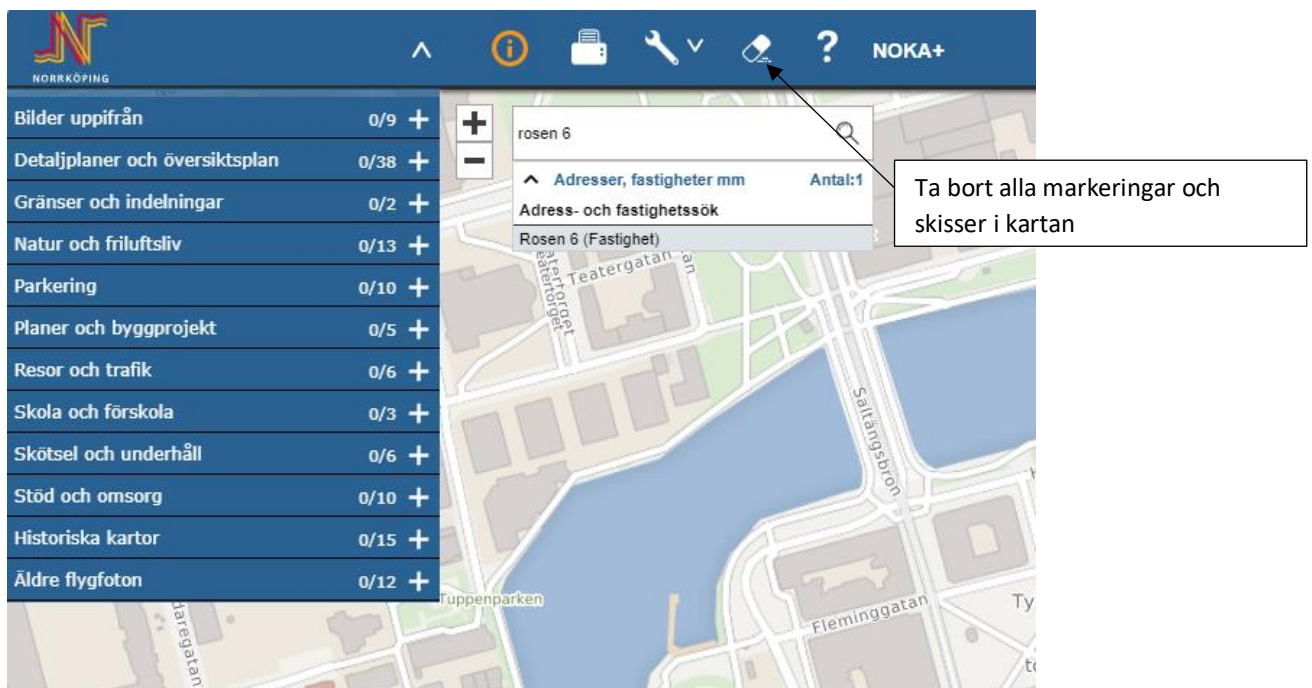
På Norrköpings kommuns hemsida finns Norrköpings webbkarta NOKA <https://kartor.norrkoping.se>

Kartan är gratis och skrivs ut i PDF-format. Behöver du hjälp, se kontaktuppgifter till höger på sidan.

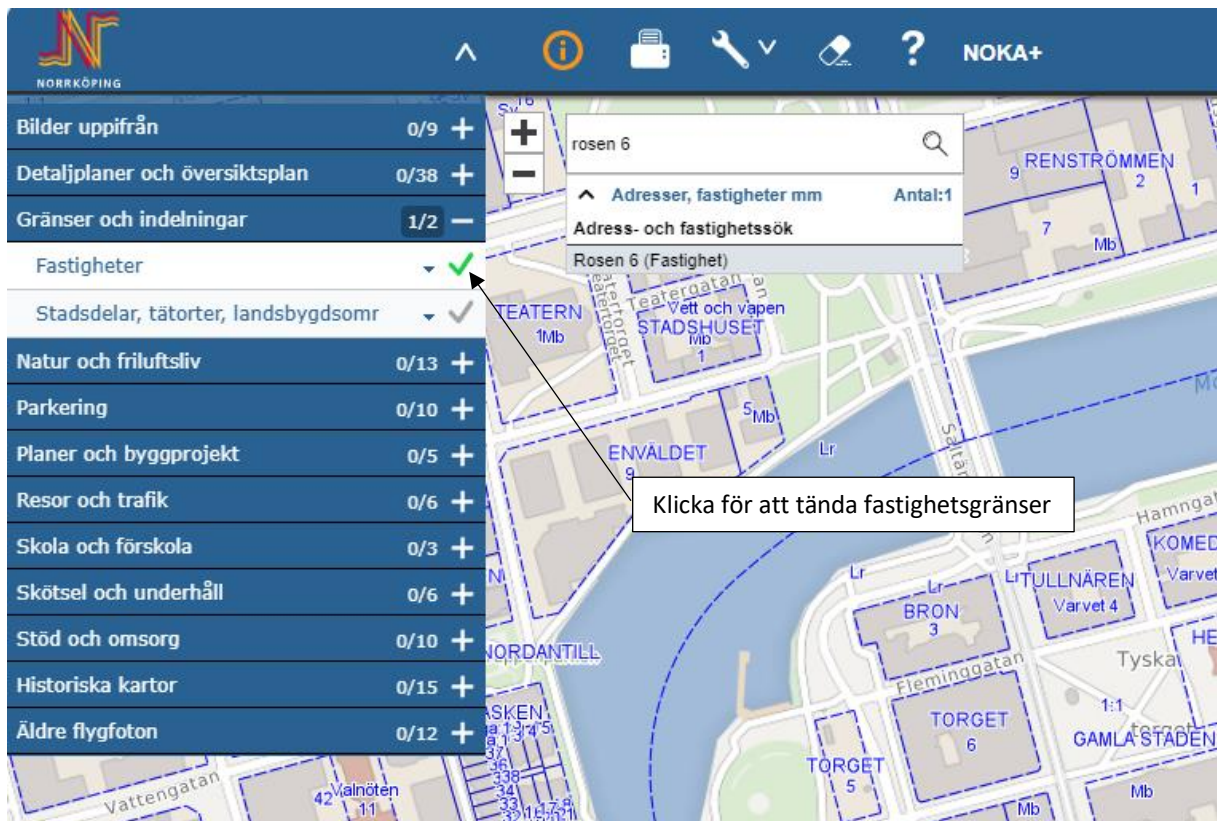
En sökfunktion gör det enkelt att hitta rätt adress eller fastighet.



När du gjort din sökning blir fastigheten eller adresspunkten rödmarkerad i kartan. Det går att klicka i kartan för att få information om fastigheten. För att ta bort markeringar klicka på **Ta bort alla markeringar och skisser i kartan**.

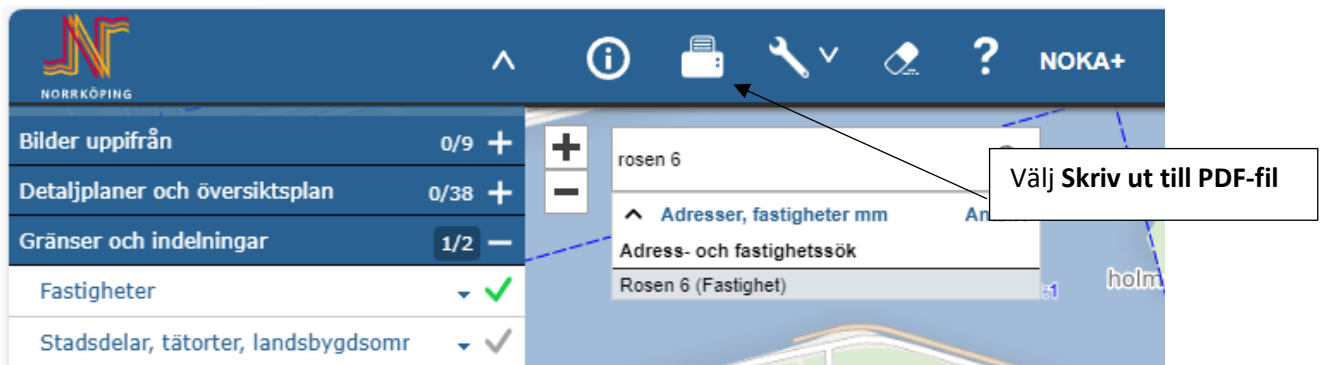


Till vänster i kartan finns olika lager som kan tändas exempelvis fastighetsgränser.

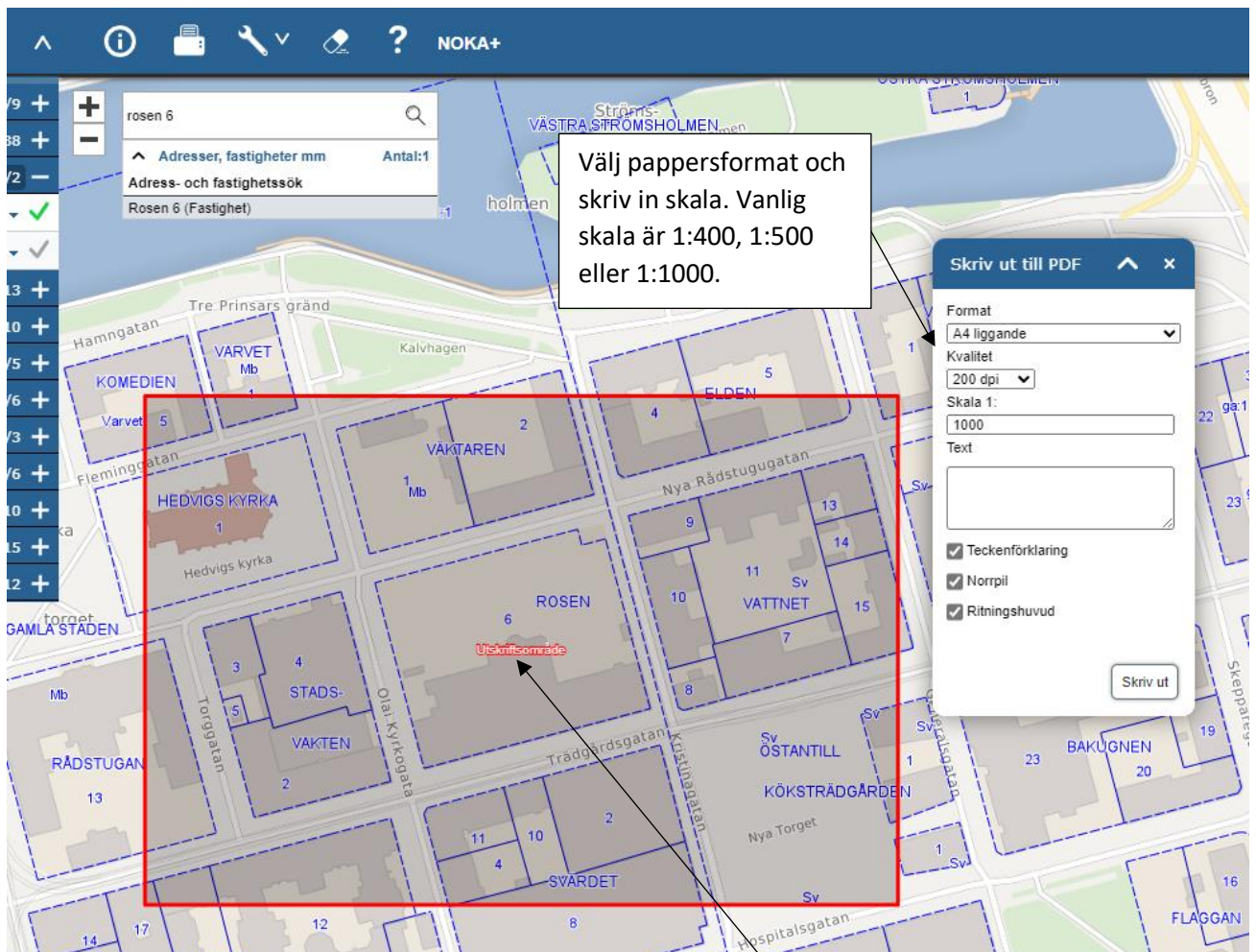


Under Detaljplaner och översiktsplan kan du tända gällande detaljplan och få fram plankarta och planhandling i PDF.

Klicka på **Skriv ut till PDF-fil**.







Klicka på Utskriftsområde i kartan för att flytta ramen och ändra utskriftsområde. Klicka sedan på Skriv ut.

Öppna upp PDF:en och spara filen. Om du vill skriva ut kartan kontrollera skrivarinställningen innan utskrift så att PDF:en blir skalenlig. Se till att kartan skrivs ut i verklig storlek (ingen skala) och med papperskälla efter PDF-sidstorlek. Eftersom du redan valt pappersstorlek A4 eller A3 när du skapade PDF-filen så behöver du inte välja pappersformat igen när du skriver ut.

De här alternativen eller motsvarande brukar finnas under utskriftshantering eller anpassning av sidstorlek och sidhantering i utskriftsinställningarna. Två exempel på de rätta inställningarna i två olika PDF-läsare ser du nedan.

